

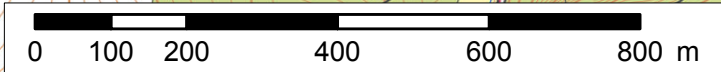


**Návrh PP Šáchovec
na podkladě Základní mapy ČR
a katastrální mapy**

-  Hranice přírodní památky
-  Hranice ochranného pásma



Podklad: © Český úřad zeměměřický a katastrální
© Krajský úřad Středočeského kraje

