

# Krajský úřad Středočeského kraje

ODBOR ŽIVOTNÍHO PROSTŘEDÍ A ZEMĚDĚLSTVÍ

**Praha:** 21.5.2008

**Číslo jednací:** 71968/2008/KUSK

Dle rozdělovníku

**Spisová značka:** SZ\_71968/2008/KUSK/2

**Vyřizuje:** Ing. Pavel Visinger I. 651

**Značka:** OŽP/Vi

**Věc : Stanovení změny záplavového území řeky Mrliny v obci Vestec  
( říční km 10,2 – 10,7 )**

Krajský úřad Středočeského kraje, odbor životního prostředí a zemědělství, jako příslušný vodoprávní úřad podle § 104 odst. 2 písm. d) zákona č. 254/2001 Sb. o vodách a o změně některých zákonů, ve znění pozdějších předpisů ( dále jen vodní zákon ), podle § 107 písm. o) téhož zákona – podle ustanovení § 66 vodního zákona, v souladu s ustanoveními § 7 vyhlášky MŽP č. 236/2002 Sb. o způsobu a rozsahu zpracování návrhu a stanovování záplavových území

## **v y h l a š u j e**

### **změnu aktivní zóny záplavového území řeky Mrliny**

vymezené opatřením Krajského úřadu Středočeského kraje dne 26.1. 2006 pod č.j. 15384-159844/05/OŽP/V-Vi, a to v obci Vestec na pravém břehu v říčním km 10,2 – 10,7.

Mapové podklady se zakreslenými záplavovými čarami v měřítku 1: 10 000 jsou nedílnou součástí výše vyhlášené změny. Nově vymezená aktivní zóna je v mapě vyznačena černě šrafovanou plochou.

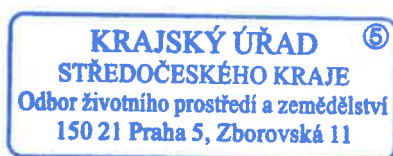
## **O d ů v o d n ě n í**


Podáním u Krajského úřadu Středočeského kraje dne 15.5. 2008 navrhl podnik Povodí Labe, státní podnik, jako správce vodního toku Mrlina změnu záplavového území stanoveného krajským úřadem dne 26.1. 2006 pod č.j. 15384-159844/05/OŽP/V-Vi. Změna spočívá v úpravě hranice vymezené pravobřežní aktivní zóny v obci Vestec v říčním km 10,2 – 10,7. Navržená korekce vychází z podrobnějších podkladů ( geodetické zaměření ), které byly pro předmětnou lokalitu získány a z následného hydrotechnického modelování průchodu velkých vod. K revizi a k upřesňování rozsahu aktivní zóny záplavového území výše uvedené lokality došlo na základě podnětu ( požadavku ) Obce Vestec. S výsledkem této revize, tj. s navrženou korekcí rozsahu aktivní zóny, byla dotčená obec seznámena a přijala jej.

Krajský úřad, jako příslušný vodoprávní úřad, na základě výše uvedeného vydal opatření, kterým vyhlásil změnu záplavového území řeky Mrliny v obci Vestec. Kromě odlišného vymezení aktivní zóny v říčním km 10,2 – 10,7 zůstává nadále v platnosti rozsah záplavového území toku Mrliny stanovený opatřením Krajského úřadu Středočeského kraje č.j. 15384-159844/05/OŽP/V-Vi ze dne 26.1. 2006. Mapová dokumentace změněného záplavového území se předává dotčenému stavebnímu úřadu, vodoprávnímu úřadu a Ministerstvu životního prostředí.


Stanovení záplavového území a jeho změn je dáno zhodnocením technicko-přírodních faktorů, jehož výsledkem je administrativní ohraničení určitého území.

Omezení činností v aktivní zóně záplavového území je dáno ustanoveními § 67 vodního zákona. Mimo aktivní zónu může stanovit omezující podmínky vodoprávní úřad ( nejčastěji v rámci řízení o udělení souhlasu podle § 17 vodního zákona ).



  
Ing. Pavel Visinger  
odborný referent  
oprávněná úřední osoba

příloha : mapa změněného záplavového území v měřítku 1: 10 000

Datum vyvěšení oznámení:	26 -03- 2008
Datum sejmutí oznámení:	26 -06- 2008
Podpis a razítko oprávněné osoby:	

**Rozdělovník:**

**a) Doručí se k vyvěšení na úřední desce po dobu do 25.6. 2008:**

1. Krajský úřad -zde
2. Obec Vestec, čp. 26, 289 33 Křinec

**b) Dotčený stavební úřad :**

MěÚ Nymburk, odbor výstavby, Nám. Přemyslovců 163, 288 28 Nymburk  
( + příloha )

**c) Dotčený vodoprávní úřad obce s rozšířenou působností :**

MěÚ Nymburk, odbor životního prostředí, Nám. Přemyslovců 163, 288 28 Nymburk  
( + příloha )

**d) Dále obdrží:**

1. Povodí Labe, státní podnik, Víta Nejedlého 951, 500 03 Hradec Králové ( + příloha )
2. Hasičský záchranný sbor střeďočeského kraje, Jana Palacha 1970, 272 01 Kladno
3. Ministerstvo životního prostředí ČR, Vršovická 65, 100 10 Praha 10 ( + příloha )