

Praha: 11.5.2009
Číslo jednací: 051862/2009/KUSK Dle rozdělovníku
Spisová značka: SZ_051862/2009/KUSK/4
Vyřizuje: Ing. Pavel Visinger l. 651
Značka: OŽP/Vi

**Věc : Změna stanoveného záplavového území vodního toku Klenice v Březnu
v ř.km 9,45 až 9,75**

Krajský úřad Středočeského kraje, odbor životního prostředí a zemědělství, jako příslušný vodoprávní úřad podle § 107 písm. o) zákona č. 254/2001 Sb. o vodách a o změně některých zákonů, ve znění pozdějších předpisů (dále jen vodní zákon), podle ustanovení § 66 vodního zákona, v souladu s ustanoveními § 7 vyhlášky MŽP č. 236/2002 Sb. o způsobu a rozsahu zpracování návrhu a stanovování záplavových území

s t a n o v u j e

změnu záplavového území vodního toku Klenice

vyhlášeného opatřením Krajského úřadu Středočeského kraje dne 23.6.2008 pod č.j. 40618/2008/KUSK, a to v lokalitě **Za Ovčínem na území Městysse Březno na pravém břehu Klenice v říčním km 9,45 až 9,75**. Změna spočívá v korekci záplavových čar a ve zmenšení plochy aktivní zóny předmětného záplavového území.

Mapové podklady se zakreslenými záplavovými čarami v měřítku 1: 10 000 jsou nedílnou součástí výše vyhlášené změny.

O d ů v o d n ě n í

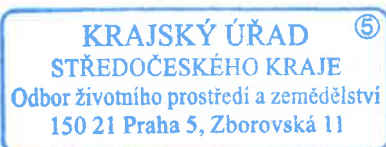
Podáním u Krajského úřadu Středočeského kraje dne 2.4. 2009 navrhl podnik Povodí Labe, státní podnik, jako správce vodního toku Klenice změnu záplavového území tohoto vodního toku stanoveného krajským úřadem dne 23.6.2008 pod č.j. 40618/2008/KUSK. Jedná se o změnu v lokalitě Za Ovčínem na území Městysse Březno na pravém břehu Klenice v říčním km 9,45 až 9,75. Změna spočívá v korekci záplavových čar a ve zmenšení plochy aktivní zóny předmětného záplavového území. Změna záplavového území byla navržena na základě podrobnějšího geodetického zaměření předmětné lokality a následného hydrotechnického posouzení.


Krajský úřad, jako příslušný vodoprávní úřad, dopisem ze dne 7.4.2009 oznámil podání návrhu na stanovení změny záplavového území (zveřejněno po dobu 30 dnů na úřední desce krajského úřadu a Městysse Březno) s tím, že je možné se s předmětným návrhem seznámit do 7.5.2009 a s tím, že po tomto termínu krajský úřad hodlá dosud stanovené záplavové území změnit podle předloženého návrhu správce toku.

V termínu do 7.5.2009 nebyly uplatněny žádné námítky proti stanovení změny předmětného záplavového území a krajský úřad svým opatřením ze dne 11.5.2009 původní rozsah záplavového území Klenice v Březnu změnil. Kromě odlišného vymezení záplavových čar a rozsahu aktivní zóny na pravém břehu v říčním km 9,45 až 9,75 zůstává nadále v platnosti rozsah záplavového území Klenice stanovený opatřením Krajského úřadu Středočeského kraje č.j. 10618/2008/KUSK ze dne 23.6.2008. Mapová dokumentace změněného záplavového území se předává dotčenému stavebnímu úřadu, vodoprávnímu úřadu a Ministerstvu životního prostředí.



Stanovení záplavového území a jeho změn je dáno zhodnocením technicko-přírodních faktorů, jehož výsledkem je administrativní ohraničení určitého území.

Omezení činností v aktivní zóně záplavového území je dáno ustanoveními § 67 vodního zákona. Mimo aktivní zónu může stanovit omezující podmínky vodoprávní úřad (nejčastěji v rámci řízení o udělení souhlasu podle § 17 vodního zákona).




Ing. Pavel Visinger
odborný referent
oprávněná úřední osoba

příloha : mapa změněného záplavového území v měřítku 1: 10 000

Datum vyvěšení oznámení:	
Datum sejmutí oznámení:	17 -06- 2009
Podpis a razítko oprávněné osoby:	

Rozdělovník:

a) Doručí se Obci (Městu) k vyvěšení na úřední desce po dobu do 15.6. 2009:

1. Krajský úřad -zde
2. Městys Březno, čp. 13, 294 06 Březno

b) Dotčený stavební úřad :

Úřad městyse Březno, stavební úřad, čp. 13, 294 06 Březno
(+ příloha)

c) Dotčený vodoprávní úřad obce s rozšířenou působností :

Magistrát města Mladá Boleslav, odbor životního prostředí, Komenského 61,
293 49 Mladá Boleslav (+ příloha)

d) Dále obdrží:

1. Povodí Labe, státní podnik, Víta Nejedlého 951, 500 03 Hradec Králové (+ příloha)
2. Ministerstvo životního prostředí ČR, Vršovická 65, 100 10 Praha 10 (+ příloha)