

Praha: 14.4.2009

Číslo jednací: 054064/2009/KUSK

Dle rozdělovníku

Spisová značka: SZ\_054064/2009/KUSK/2

Vyřizuje: Ing. Pavel Visinger l. 651

Značka: OŽP/Vi

**Věc : Změna stanoveného záplavového území vodního toku Labe v Libiši v ř.km 119,8  
( lokalita Na medvědu )**

Krajský úřad Středočeského kraje, odbor životního prostředí a zemědělství, jako příslušný vodoprávní úřad podle § 107 písm. o) zákona č. 254/2001 Sb. o vodách a o změně některých zákonů, ve znění pozdějších předpisů ( dále jen vodní zákon ), podle ustanovení § 66 vodního zákona, v souladu s ustanoveními § 7 vyhlášky MŽP č. 236/2002 Sb. o způsobu a rozsahu zpracování návrhu a stanovování záplavových území

**s t a n o v u j e**  
**změnu záplavového území řeky Labe**

vyhlášeného opatřením Krajského úřadu Středočeského kraje dne 22.11. 2006 pod č.j. 124630/2006/KUSK, a to v k.ú. **Libiš** na levém břehu v **řičním km 119,8 ( lokalita Na medvědu )**. Změna spočívá ve vyjmutí plochy mezi místní komunikací a odvodňovacím kanálem z aktivní zóny předmětného záplavového území.

Mapové podklady se zakreslenými záplavovými čarami v měřítku 1: 10 000 jsou nedílnou součástí výše vyhlášené změny.

**O d ů v o d n ě n í**

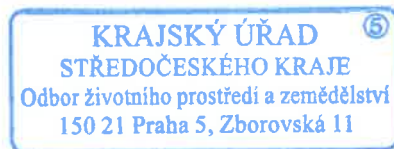
Podáním u Krajského úřadu Středočeského kraje dne 7.4. 2009 navrhl podnik Povodí Labe, státní podnik, jako správce vodního toku Labe změnu záplavového území stanoveného krajským úřadem dne 22.11. 2006 pod č.j. 124630/2006/KUSK. Jedná se o úpravu rozsahu vymezené aktivní zóny v řičním km Labe 119,8 na levém břehu v k.ú. Libiš v lokalitě Na medvědu.. Změna spočívá ve vyjmutí plochy mezi místní komunikací a odvodňovacím kanálem z aktivní zóny předmětného záplavového území. Korekce rozsahu aktivní zóny záplavového území byla navržena na základě podrobnějšího geodetického zaměření


předmětné lokality a následného hydrotechnického posouzení. Výsledná úprava záplavového území byla Obcí Libiš akceptována.

Krajský úřad, jako příslušný vodoprávní úřad, proto svým opatřením ze dne 14.4.2009 původní rozsah aktivní zóny předmětného záplavového území změnil. Kromě odlišného vymezení aktivní zóny v říčním km 119,8 zůstává nadále v platnosti rozsah záplavového území Labe stanovený opatřením Krajského úřadu Středočeského kraje č.j. 124630/2006/KUSK ze dne 22.11.2006. Mapová dokumentace změněného záplavového území se předává dotčenému stavebnímu úřadu, vodoprávnímu úřadu a Ministerstvu životního prostředí.


Stanovení záplavového území a jeho změn je dáno zhodnocením technicko-přírodních faktorů, jehož výsledkem je administrativní ohraničení určitého území.

Omezení činností v aktivní zóně záplavového území je dáno ustanoveními § 67 vodního zákona. Mimo aktivní zónu může stanovit omezující podmínky vodoprávní úřad ( nejčastěji v rámci řízení o udělení souhlasu podle § 17 vodního zákona ).



  
Ing. Pavel Visinger  
odborný referent  
oprávněná úřední osoba

příloha : mapa změněného záplavového území v měřítku 1 : 10 000

Datum vyvěšení oznámení:	15 -04- 2009
Datum sejmutí oznámení:	15 -05- 2009
Podpis a razítko oprávněné osoby:	

**Rozdělovník:**

**a) Doručí se Obci k vyvěšení na úřední desce po dobu do 15.5. 2009:**

1. Krajský úřad -zde
2. Libiš, Mělnická 579, 277 11 Neratovice

**b) Dotčený stavební úřad :**

MěÚ Neratovice, stavební odbor, Kojetická 1028, 277 11 Neratovice  
( + příloha )

**c) Dotčený vodoprávní úřad obce s rozšířenou působností :**

MěÚ Neratovice, odbor životního prostředí, Kojetická 1028, 277 11 Neratovice  
( + příloha )

**d) Dále obdrží:**

1. Povodí Labe, státní podnik, Vítá Nejedlého 951, 500 03 Hradec Králové ( + příloha )
2. Ministerstvo životního prostředí ČR, Vršovická 65, 100 10 Praha 10 ( + příloha )