

Krajský úřad Středočeského kraje

ODBOR ŽIVOTNÍHO PROSTŘEDÍ A ZEMĚDĚLSTVÍ

Praha: 23.10. 2012
Číslo jednací: 124582/2012/KUSK Dle rozdělovníku
Spisová značka: SZ_124582/2012/KUSK/8
Vyřizuje: Ing. Pavel Visinger l. 651
Značka: OŽP/Vi

Věc : Změna stanoveného záplavového území vodního toku Labe na území obce Hořín
 místní části Vrbno (říční km 113,5 až 115,0)

V e ř e j n á v y h l á š k a

Krajský úřad Středočeského kraje, odbor životního prostředí a zemědělství, jako příslušný vodoprávní úřad podle § 107 písm. o) zákona č. 254/2001 Sb. o vodách a o změně některých zákonů, ve znění pozdějších předpisů (dále jen vodní zákon), podle ustanovení § 66 vodního zákona (v souladu s ustanoveními § 7 vyhlášky MŽP č. 236/2002 Sb. o způsobu a rozsahu zpracování návrhu a stanovování záplavových území) a podle ustanovení § 115a téhož zákona opatřením obecné povahy

s t a n o v u j e

změnu záplavového území vodního toku Labe

vyhlášeného opatřením Krajského úřadu Středočeského kraje č.j. 124630/2006/KUSK ze dne 22.11. 2006 , a to **na území obce Hořín místní části Vrbno v říčním km 113,5 až 115,0 (v eurostaničení říční km 840,8 až 842,3)** - týká se mapových listů 40 a 41.

Změna spočívá v korekci rozsahu aktivní zóny předmětného záplavového území a byla provedena kvůli sjednocení s vymezením aktivní zóny záplavového území řeky Vltavy v prostoru levobřežního rozlivu Vltavy poblíž soutoku Vltavy s Labem.

Mapové podklady se zakreslenými záplavovými čarami v měřítku 1: 10 000 jsou nedílnou součástí výše vyhlášené změny.

Toto opatření obecné povahy nabývá účinnosti 15. dnem po dni vyvěšení veřejné vyhlášky na úřední desce krajského úřadu..

O d ů v o d n ě n í

Podáním u Krajského úřadu Středočeského kraje dne 17.8. 2012 navrhl podnik Povodí Labe, státní podnik, jako správce vodního toku Labe změnu záplavového území tohoto vodního toku

stanoveného krajským úřadem dne 22.11. 2006. Spolu s návrhem změny byly předloženy mapové listy 40 a 41 s nově zakreslenou hranicí aktivní zóny. Navržená změna se týká území obce Hořín místní části Vrbno (říční km 113,5 až 115,0 – podle evropského staničení říční km 840,8 až 842,3) a provádí se kvůli sjednocení s vymezením aktivní zóny záplavového území řeky Vltavy v prostoru levobřežního rozlivu Vltavy poblíž soutoku Vltavy s Labem.

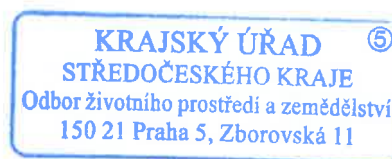
Krajský úřad, jako příslušný vodoprávní úřad, nejprve projednal správcem toku navrženou změnu s dotčenými orgány a poté ji zveřejnil k připomínkám široké veřejnosti oznámením ze dne 18.9. 2012. Toto oznámení bylo na úřední desce krajského úřadu a na úřední desce dotčené obce vyvěšeno po dobu 15 dnů. Oznámení obsahovalo informaci o tom, že nebude konáno veřejné jednání, ale že kdokoliv, jehož práva, povinnosti nebo zájmy mohou být navrženou změnou předmětného záplavového území přímo dotčeny, může u krajského úřadu uplatnit písemné připomínky, a to ve lhůtě do 30 dnů ode dne zveřejnění návrhu.

Ve stanovené lhůtě krajský úřad žádné připomínky ani námítky proti stanovení změny předmětného záplavového území neobdržel, a tak dne 23.10. 2012 opatřením obecné povahy změnil rozsah záplavového území řeky Labe u Vrbna podle návrhu předloženého správcem toku dne 17.8. 2012. Tímto opatřením změněné záplavové území nahrazuje záplavové území stanovené opatřením Krajského úřadu Středočeského kraje dne 22.11. 2006 pod č.j. 124630/2006/KUSK, ale pouze v úseku říčního km 113,5 – 115,0.

Mapová dokumentace změněného záplavového území se zpřístupňuje (zveřejňuje) na webových stránkách krajského úřadu a jedna kopie se předává Ministerstvu životního prostředí.

Stanovení záplavového území a jeho změn je dáno zhodnocením technicko-přírodních faktorů, jehož výsledkem je administrativní ohraničení určitého území.

Omezení činností v aktivní zóně záplavového území je dáno ustanoveními § 67 vodního zákona. Mimo aktivní zónu může stanovit omezující podmínky vodoprávní úřad (nejčastěji v rámci řízení o udělení souhlasu podle § 17 vodního zákona).

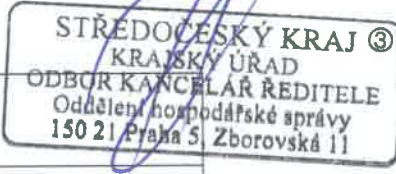



Ing. Pavel Visinger

odborný referent

oprávněná úřední osoba

příloha : mapové listy 40 a 41 změněného záplavového území v měřítku 1: 10 000

Datum vyvěšení oznámení:	23 -10- 2012	
Datum sejmutí oznámení:	8-11-2012	
Podpis a razítko oprávněné osoby:		

Rozdělovník:**a) Doručí se Obci k vyvěšení na úřední desce po dobu 15 dnů :**

1. Krajský úřad -zde
2. Obec Hořín (+ příloha)

b) Dotčený stavební úřad :

MěÚ Mělník, stavební úřad (+ příloha)

c) Dotčený vodoprávní úřad obce s rozšířenou působností :

MěÚ Mělník, odbor životního prostředí a zemědělství (+ příloha)

d) Dále obdrží:

1. Povodí Labe, státní podnik, Váta Nejedlého 951, 500 03 Hradec Králové (+ příloha)
2. Ministerstvo životního prostředí ČR, Vršovická 65, 100 10 Praha 10 (+ příloha)