






















**Legenda:****Stav dle evidence katastru nemovitostí**

-  hranice k. ú.
-  hranice parcel
- 636 (153)* parcelní číslo KN (PK)
-  orná půda
-  sady a zahrady
-  louky
-  pastviny
-  lesy
-  vodní plochy, zamokření
-  zastavěná plocha
-  ostatní plochy

**Stav dle terénního průzkumu**

-  vodní tok
-  dráha soustředěného odtoku
-  erozní rýha
-  strž
-  drobný vodní tok
-  hranice nesouladu
- NK 7(2)** nesoulad kultur
- 7** současný stav
- (2)** stav dle evidence KN

**Opatření**

-  hranice OPVZ I.
- I.** označení území OPVZ I.
-  hranice OPVZ II.
- II.** označení území OPVZ II.
- Dluhoštěl** označení území OPVZ II. – ZDOVZ
-  tabule označení:  
Ochranné pásmo vodního zdroje I. stupně
-  tabule označení:  
Ochranné pásmo vodního zdroje II. stupně
-  tabule dopravní zákazové značky  
typ dle vyhlášky č. 30/2001 Sb.
- A** zatravnění
- B** způsob hospodaření
-  zatravnění
-  způsob hospodaření

OPVZ II. - ZDOVZ  
1:5 000