





















Legenda:

Stav dle evidence katastru nemovitostí






-  hranice k. ú.
-  hranice parcel
-  636/153 parcelní číslo KN (PK)
-  orná půda
-  sady a zahrady
-  louky
-  pastviny
-  lesy
-  vodní plochy, zamokření
-  zastavěná plocha
-  ostatní plochy








Stav dle terénního průřezu

-  vodní tok
-  dráha soustředěného odtoku
-  erozní rýha
-  strž
-  drobný vodní tok
-  hranice nesouladu

-  NK 7(2) nesoulad kultur
-  7 současný stav
-  (2) stav dle evidence KN

Opatření

-  hranice OPVZ I.
-  I. označení území OPVZ I.
-  hranice OPVZ II.
-  II. označení území OPVZ II.
-  Dluhošův/I označení území OPVZ II. - ZDOVZ

-  L tabule označení: Ochranné pásmo vodního zdroje I. stupně
-  IL tabule označení: Ochranné pásmo vodního zdroje II. stupně
-  BK tabule dopravní zákazové značky typ dle vyhlášky č. 30/2001 Sb.
-  A zatravnění
-  B způsob hospodaření
-  zatravnění
-  způsob hospodaření