













ANALÝZA SUCHA NA ÚZEMÍ STŘEDOČESKÉHO KRAJE

Množství






Vypouštění do vod podzemních - komunální O
skutečné množství a jeho podíl k povolenému množství
červenec 2015

-  Hranice krajů
-  Hranice ORP
-  Vodní plochy
-  Vodní útvary
- Vybrané vodní toky [km]
 -  < 70
 -  > 70

podzemní vody [%]

-  bez odpadních vod
-  < 90
-  90.0 - 120.0
-  120.1 - 150.0
-  > 150
-  neznámé povolené množství

podzemní vody [L/s]

-  < 1
-  1.0 - 3.0
-  3.1 - 6.0
-  6.1 - 9.0
-  > 9

