

ANALÝZA SUCHA NA ÚZEMÍ STŘEDOČESKÉHO KRAJE

Množství



Jmoci ýh břXc `vod`dcXnYa břW - a ja c`ca i bz`bř skutečné množství a jeho podíl k povolenému množství červenec 2015

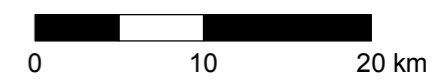
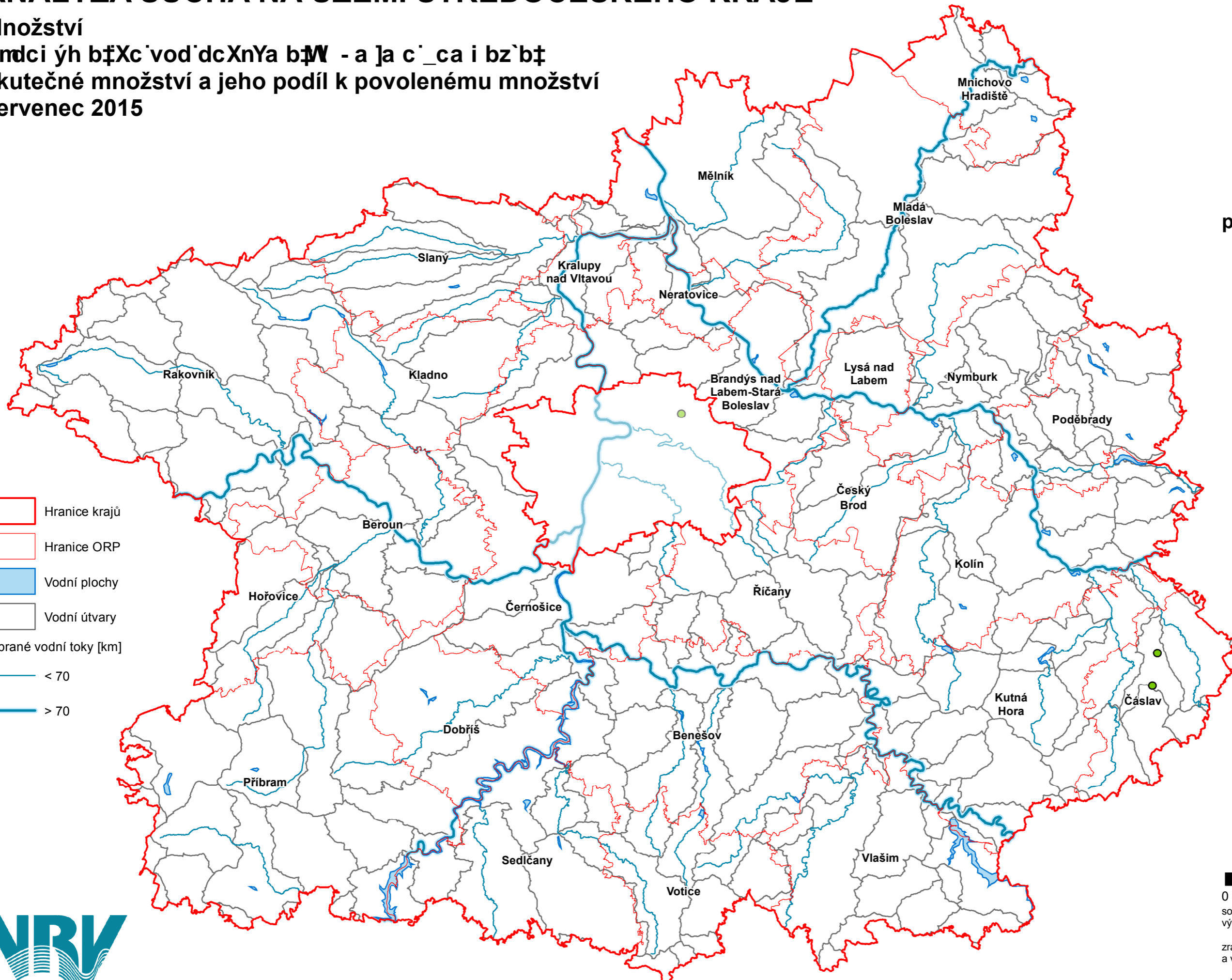
podzemní vody [%]

- bez odpadních vod
- < 90
- 90.0 - 120.0
- 120.1 - 150.0
- > 150
- neznámé povolené množství

podzemní vody [L/s]

- < 1
- 1.0 - 3.0
- 3.1 - 6.0
- 6.1 - 9.0
- > 9

-  Hranice krajů
-  Hranice ORP
-  Vodní plochy
-  Vodní útvary
- Vybrané vodní toky [km]
 -  < 70
 -  > 70



souřadný systém S-JTSK
výškový referenční systém Bpv

zpracoval Vodohospodářský rozvoj
a výstavba a. s. v červnu 2016

zdroje:
©ArcČR, ARCDATA PRAHA, ZÚ, ČSÚ, 2014

