













C CÍLOVÉ KVALITY ČÁSTÍ KRAJIN PRO ZAJIŠTĚNÍ UDRŽITELNÉHO VODNÍHO REŽIMU

C.4a Hospodaření v krajině

Legenda

-  hranice Středočeského kraje
 -  skutečně zastavěné plochy sídel (rozsah urbanizace), stav k 31. 12. 2019
 -  železniční trať
 -  dálnice
 -  silnice I. třídy
 -  silnice I. třídy
 -  vodní plochy a toky
 -  lesní plochy
- Krajiny dle hospodaření**
-  A – Krajiny industrializovaného zemědělství
 - A1_Industrializovaná krajina Polabské nížiny
 - A2_Industrializovaná krajina Kladenské plošiny
 - A3_Industrializovaná krajina Jizerské tabule
 -  B – Krajiny scelených mýtin
 - B1_Scelená mýtina Křivoklátska
 - B2_Scelená mýtina pod Plešivcem
 - B3_Scelená příbramská mýtina
 - B4_Scelená Hornosázavská pahorkatina
 -  C – Odvodněné krajiny
 - C1_Odvodněná krajina Úvalské plošiny
 - C2_Odvodněná krajina Dobruvic a Rožďalovic
 - C3_Odvodněná harmonická krajina Vlašimské a Benešovské pahorkatiny
 -  L – Schnoucí lesy
 - L1_Poškozené lesy Berounky, Českého krasu a Povtaví
 - L2_Poškozené lesy Pojizeří
 - L3_Poškozené lesy Podbrdí