




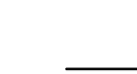
E PAVUČINA VOLNÉ KRAJINY

E.1d Pavučina volné krajiny – současný stav – míra urbanizace






Legenda

-  hranice Středočeského kraje
 skutečně zastavěné plochy sídel (rozsah urbanizace), stav k 31. 12. 2019

Vlákna volné krajiny

-  krajinné vlákno
 krajinná škvíra

Míra urbanizace krajiny – podíl skutečně zastavěných ploch sídel (%)

-  do 5%
 5,1 - 10%
 10,1 - 25%
 25,1 - 50%
 50,1 a více %

