

Praha: 25.5. 2015

Číslo jednací: 035220/2015/KUSK

Dle rozdělovníku

Spisová značka: SZ_035220/2015/KUSK/4

Vyřizuje: Ing. Pavel Visinger l. 651

Značka: OŽP/Vi

**Stanovení změny záplavového území vodního toku Kněžmostka na pozemku p.č. 1190/4
v k.ú. Bakov nad Jizerou**

V e ř e j n á v y h l á š k a

Krajský úřad Středočeského kraje, odbor životního prostředí a zemědělství, jako příslušný vodoprávní úřad podle § 107 odst. 1 písm. o) zákona č. 254/2001 Sb. o vodách a o změně některých zákonů, ve znění pozdějších předpisů (dále jen vodní zákon), podle ustanovení § 66 vodního zákona (v souladu s ustanoveními § 7 vyhlášky MŽP č. 236/2002 Sb. o způsobu a rozsahu zpracování návrhu a stanovování záplavových území) a podle ustanovení § 115a téhož zákona opatřením obecné povahy

s t a n o v u j e

změnu záplavového území vodního toku Kněžmostka

vyhlášeného opatřením Krajského úřadu Středočeského kraje č.j. 054970/2009/KUSK ze dne 20.5. 2009, a to **na pozemku p.č. 1190/4 v k.ú. Bakov nad Jizerou.**

Změna spočívá v redukci vymezené aktivní zóny a vyplynula z aktuálních a podrobnějších geodetických podkladů. Mapový podklad s nově vymezenou aktivní zónou záplavového území v měřítku 1 : 10 000 je nedílnou součástí vyhlášené změny.

Toto opatření obecné povahy nabývá účinnosti 15. dnem po dni vyvěšení veřejné vyhlášky na úřední desce krajského úřadu..

O d ů v o d n ě n í

Podáním u Krajského úřadu Středočeského kraje dne 2.3. 2015 navrhl podnik Povodí Labe, státní podnik, jako správce vodního toku Kněžmostka, změnu záplavového území tohoto

vodního toku vyhlášeného opatřením Krajského úřadu Středočeského kraje č.j. 054970/2009/KUSK ze dne 20.5. 2009.

Změna spočívá v redukcí vymezené aktivní zóny na pozemku p.č. 1190/4 v k.ú. Bakov nad Jizerou a vychází z aktuálních a podrobnějších geodetických podkladů.

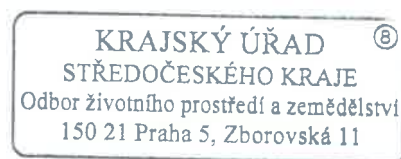
Krajský úřad, jako příslušný vodoprávní úřad, nejprve projednal správcem toku navrženou změnu záplavového území s dotčenými orgány a poté ji zveřejnil k připomínkám široké veřejnosti oznámením ze dne 14.4. 2015 (na úřední desce krajského úřadu a na jeho webových stránkách vyvěšeno dne 15.4. 2015). Toto oznámení bylo na úřední desce krajského úřadu a na úřední desce dotčené obce vyvěšeno po dobu 15 dnů. Oznámení obsahovalo informaci o tom, že nebude konáno veřejné jednání, ale že kdokoliv, jehož práva, povinnosti nebo zájmy mohou být navrženou změnou předmětného záplavového území přímo dotčeny, může u krajského úřadu uplatnit písemné připomínky, a to ve lhůtě do 30 dnů ode dne zveřejnění návrhu.


Ve stanovené lhůtě krajský úřad žádné připomínky ani námítky proti stanovení změny předmětného záplavového území neobdržel, a tak dne 25.5. 2015 opatřením obecné povahy změnil rozsah aktivní zóny záplavového území vodního toku Kněžmostka na pozemku p.č. 1190/4 v k.ú. Bakov nad Jizerou podle návrhu předloženého správcem toku dne 2.3. 2015. Rozsahy záplavových čar Q₅, Q₂₀, Q₁₀₀ zůstávají na pozemku p.č. 1190/4 v k.ú. Bakov nad Jizerou nezměněné.

Mapová dokumentace změněného záplavového území se zpřístupňuje (zveřejňuje) na webových stránkách krajského úřadu a předává se do centrální evidence Ministerstvu životního prostředí.



Stanovení záplavového území a jehož změn je dáno zhodnocením technicko-přírodních faktorů, jehož výsledkem je administrativní ohraničení určitého území.

Omezení činností v aktivní zóně záplavového území je dáno ustanoveními § 67 vodního zákona. Mimo aktivní zónu může stanovit omezující podmínky vodoprávní úřad (nejčastěji v rámci řízení o udělení souhlasu podle § 17 vodního zákona).




 Ing. Pavel Visinger
 odborný referent
 oprávněná úřední osoba

příloha : mapa změněného záplavového území v měřítku 1: 10 000

Datum vyvěšení oznámení:	25 -05- 2015	
Datum sejmutí oznámení:	10 -06- 2015	
Podpis a razítko oprávněné osoby:		

Rozdělovník:

a) Doručí se Obci k vyvěšení na úřední desce po dobu 15 dnů :

1. Krajský úřad -zde
2. Město Bakov nad Jizerou (+ příloha)

b) Dotčený stavební úřad :

1. MěÚ Bakov nad Jizerou, stavební úřad (+ příloha)

c) Dotčený vodoprávní úřad obce s rozšířenou působností :

1. Magistrát města Mladá Boleslav, Odbor životního prostředí (+ příloha)

d) Dále obdrží:

1. Povodí Labe, státní podnik, Vítá Nejedlého 951, 500 03 Hradec Králové (+ příloha)
2. Ministerstvo životního prostředí ČR, Vršovická 65, 100 10 Praha 10 (+ příloha)